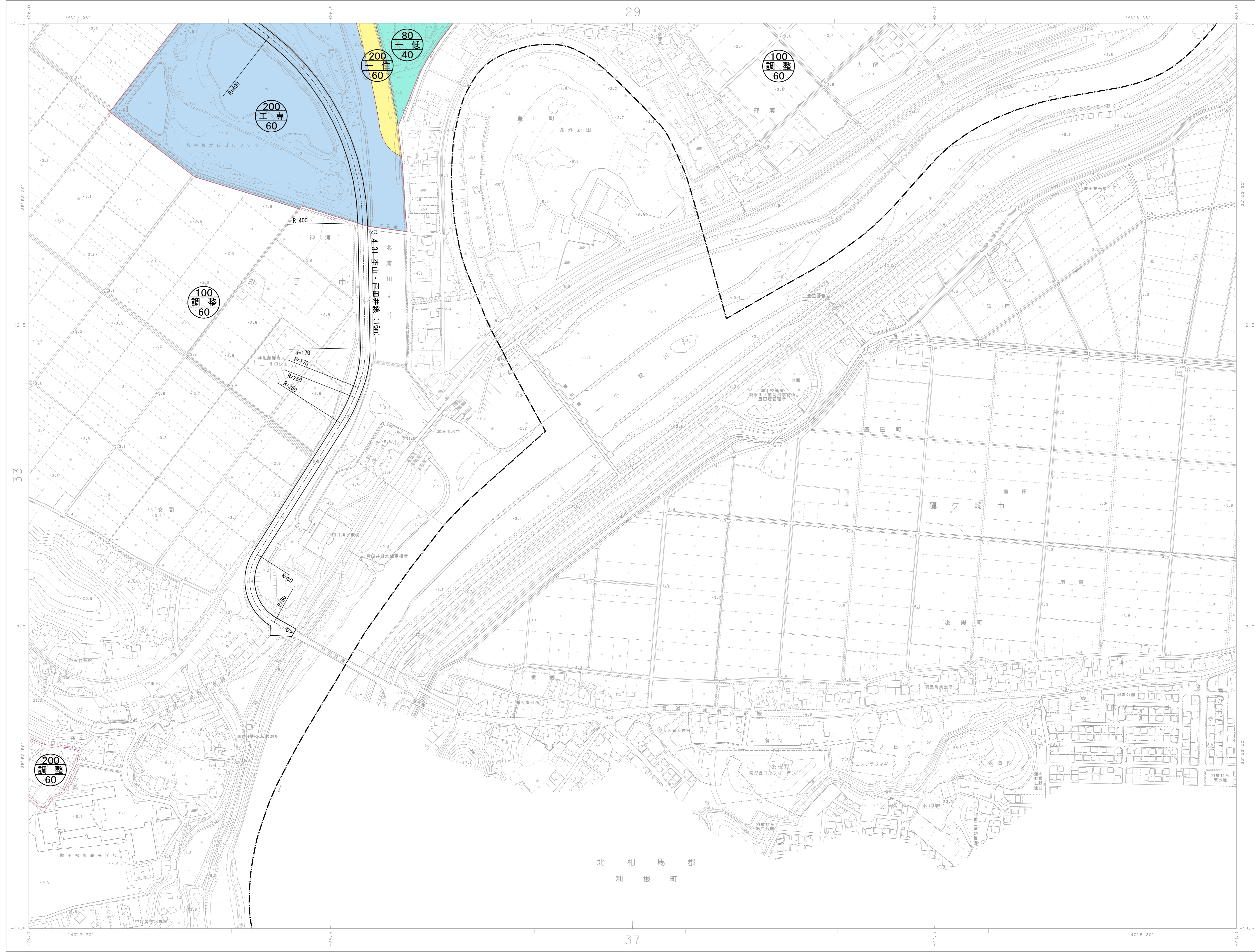
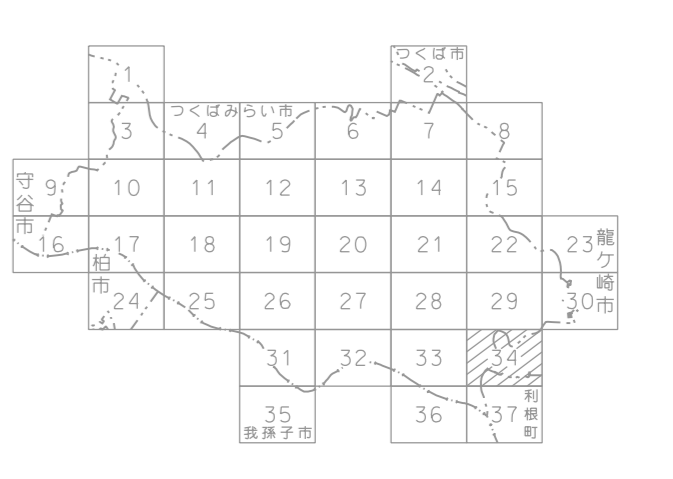


取手市都市計画図 34



No. 34(IX-KE 46-2)



記号

- ▲37.2 三角点
- 25.62 標高
- 42.2 標高
- 35.6 標高
- 25.73 標高
- ▽12.2 標高
- ▽15.8 標高
- ▲37.2 標高

記号

- 公園
- △ 神社
- △ 寺
- △ 仏教寺院
- △ 基督教堂
- △ 神社
- △ 寺
- △ 仏教寺院
- △ 基督教堂
- △ 神社
- △ 寺
- △ 仏教寺院
- △ 基督教堂

記号

- 公園
- △ 神社
- △ 寺
- △ 仏教寺院
- △ 基督教堂
- △ 神社
- △ 寺
- △ 仏教寺院
- △ 基督教堂

記号

- 公園
- △ 神社
- △ 寺
- △ 仏教寺院
- △ 基督教堂

記号


- 公園
- △ 神社
- △ 寺
- △ 仏教寺院
- △ 基督教堂

記号

- 公園
- △ 神社
- △ 寺
- △ 仏教寺院
- △ 基督教堂

令和4年測量
1. 令和3年1月編成 撮影コース(C7, C8)
令和3年1月現地調査
2. 取手市都市計画基本図を編集

設置年度	法番号	X	Y	H



「この測量成果は、国土物理院の測定を基に作成したものである
(測量番号) 令2-第612号」
計画機関 取手市
作業機関 朝日航洋株式会社