1:2,500　No. 5
IX-KE 25-1

取手市都市計画基本図 5

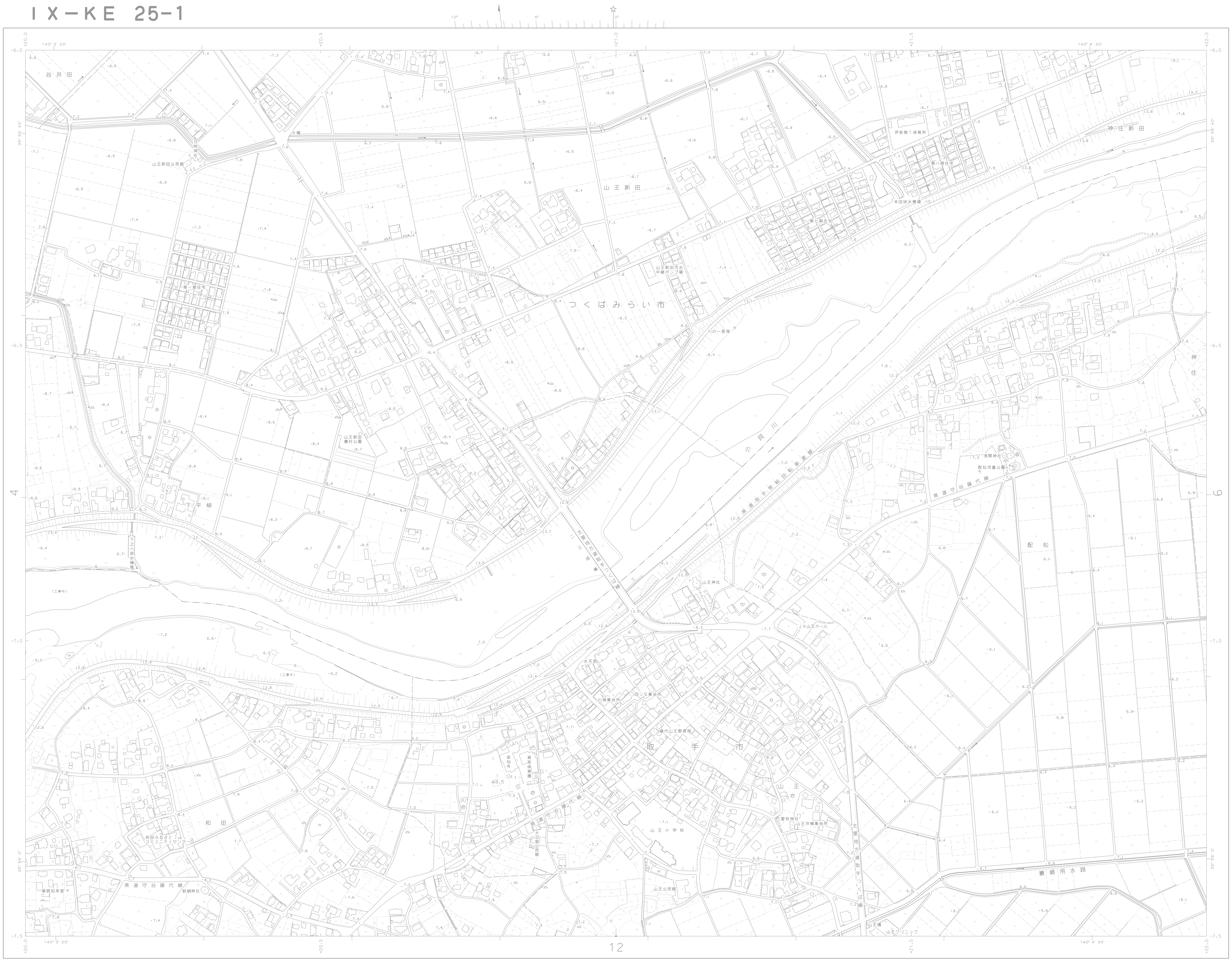

No. 5 (IX-KE 25-1)

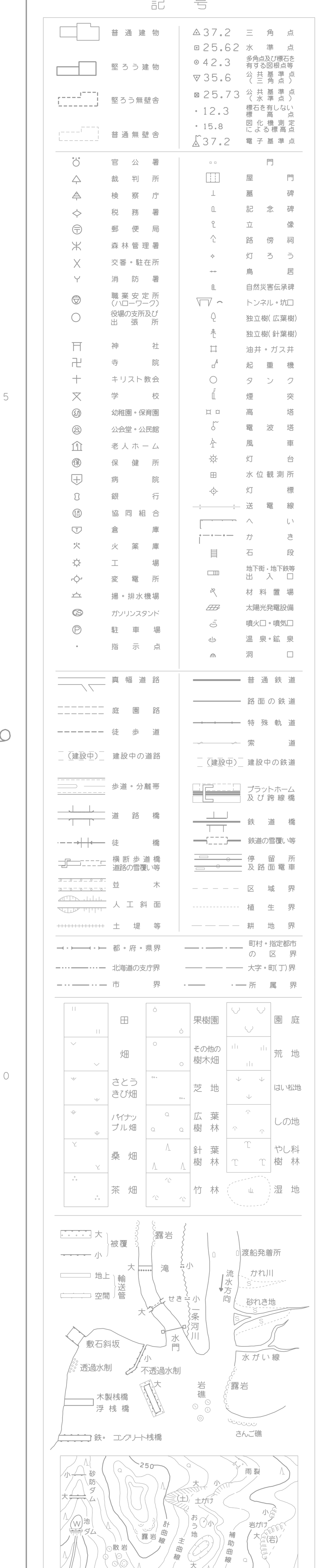

座標系は平成１４年国土交通省告示
第９号の規定による第IX座標系
平面直角座標値は、世界測地系による
投影は横メルカトル図法
図郭に表示してある座標値はキロメートル単位
方眼は０.５キロメートル間隔
図郭に表示してある経緯度目盛りは１０秒間隔
高さの基準は東京湾の平均海面
等高線の間隔は２メートル
☆印は真北方向を表示
矢印は磁北方向を表示
茨城県地盤沈下水準点の基準日は令和＊年＊月＊日

No. 5

令和　４年測量

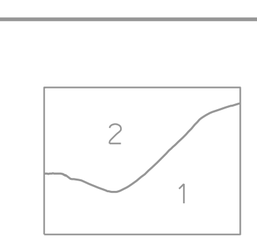

1. 令和３年１月撮影　撮影コース（C3, C4）
令和３年１月現地調査
2. つくばみらい市都市計画基本図を編集

取手市基準点成果表				
設置年度	点番号	X	Y	H

1:2500
0　50　100　200　300　400　500m

「この測量成果は、国土地理院長の助言を受けて得たものである
（助言番号）　令２　関公　第６１２号」

計画機関　取手市
作業機関　朝日航洋株式会社