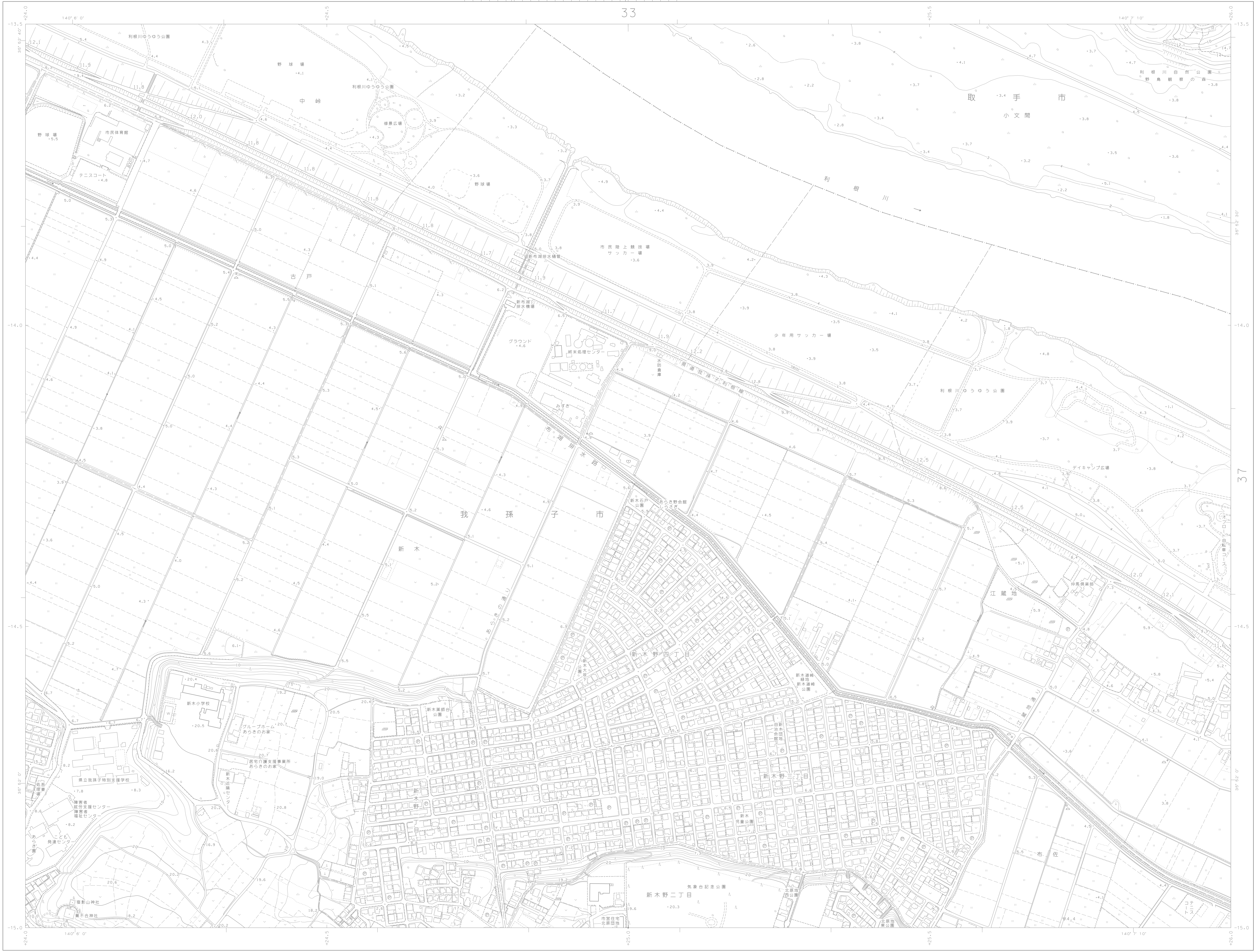
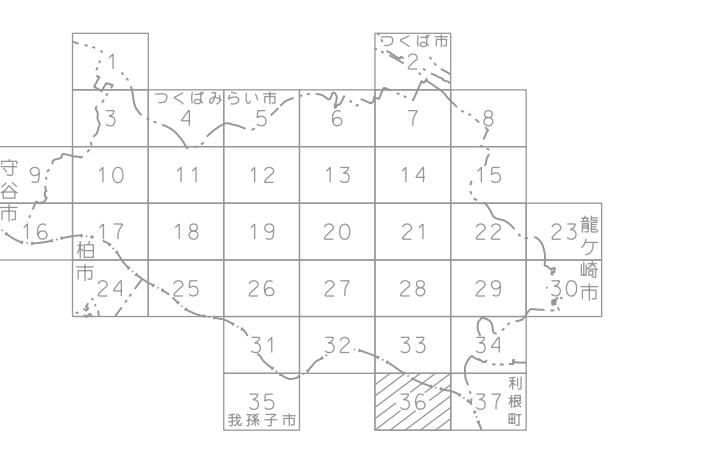


# 取手市都市計画基本図 36



No. 36(IX-KE 46-3)

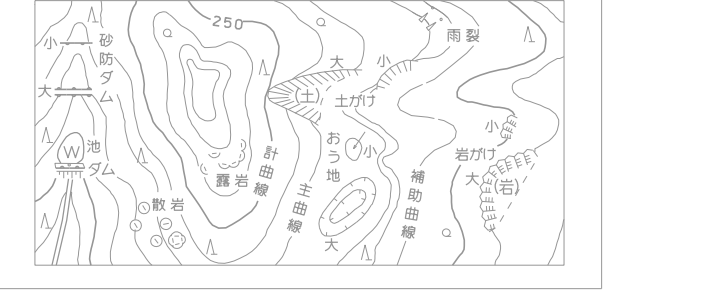


記号

[Symbol]	三 角 点	△37.2	三 角 点
[Symbol]	本 点	■25.62	本 点
[Symbol]	特 殊 点	●42.3	特 殊 点
[Symbol]	特 殊 点	○35.6	特 殊 点
[Symbol]	特 殊 点	●25.73	特 殊 点
[Symbol]	特 殊 点	○12.3	特 殊 点
[Symbol]	特 殊 点	●15.8	特 殊 点
[Symbol]	特 殊 点	○37.2	特 殊 点

[Symbol]	道 路 類 別	道 路 類 別	道 路 類 別
[Symbol]	道 路 類 別	道 路 類 別	道 路 類 別
[Symbol]	道 路 類 別	道 路 類 別	道 路 類 別
[Symbol]	道 路 類 別	道 路 類 別	道 路 類 別
[Symbol]	道 路 類 別	道 路 類 別	道 路 類 別
[Symbol]	道 路 類 別	道 路 類 別	道 路 類 別

[Symbol]	田 地	田 地	田 地
[Symbol]	田 地	田 地	田 地
[Symbol]	田 地	田 地	田 地
[Symbol]	田 地	田 地	田 地
[Symbol]	田 地	田 地	田 地
[Symbol]	田 地	田 地	田 地



座標系は平成14年度国土交通省告示  
第9号の指定による東京1984年  
平均海面を基準とし、世界測地系による  
投影は横メルカトル図法  
図面に示してある座標値はキロメートル単位  
で表し、小数点第二位は四捨五入  
図面に示してある経緯度値は10秒未満  
高さの基準は東京湾の平均海面  
特高線の間隔はメートル  
単位は真方位を示す  
矢印は北方向を示す  
気象庁発表の最低気圧の基準日は令和\*年\*月\*日

No. 36

令和 4 年 1 月 2 日  
1. 令和3年1月撮影 撮影コース(CB)  
令和3年1月現地調査  
2. 我孫子市都市計画基本図を編集

取手市基準点成果表

設置年度	点 番 号	X	Y	H



「この測量結果は、国土測図院長の同意を受けて得たものである  
(測量番号) 令2 関北 第612号」

計 画 機 関 取 手 市  
作 業 機 関 朝 日 航 洋 株 式 有 限 公 司