

## 議案第69号

### 市道路線の認定について

市道路線を別紙のとおり認定することについて、道路法第8条第2項の規定により、議会の議決を求める。

令和2年11月30日提出

取手市長 藤井信吾

### 提案理由

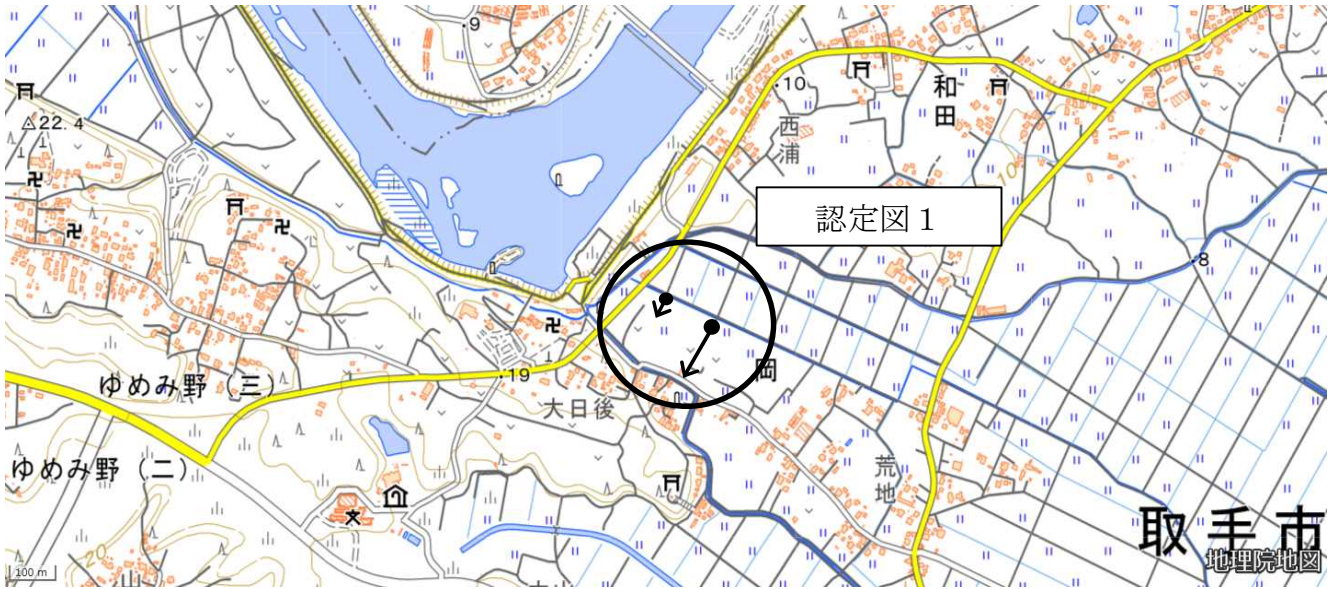
市と岡堰土地改良区との間で協定を締結し、それぞれが管理する橋を明確にしたことに伴い、市が管理しない橋の部分の市道路線を整理するため、議会の議決を求めるものです。

## 市道路線の認定

路線名	起点 (番地先)	延長 (m)	幅員	最大(m)	認定図
	終点 (番地先)			最小(m)	
2-4667 号線	岡 204	137.30		2.40	1
	岡 249-1			2.00	
2-4668 号線	岡 185	35.60		3.00	
	岡 188			3.00	
2-4669 号線	岡 1951	71.90		3.50	2
	寺田 2285			3.20	
2-4670 号線	和田 312	494.80		2.70	3
	和田 334			2.70	
2-4671 号線	和田 422	514.10		3.00	
	和田 446			2.90	
2-4672 号線	山王 479-1	250.50		4.20	4
	山王 402-2			4.20	
2-4673 号線	神住 407	388.10		3.50	
	神住 428			3.00	
2-4674 号線	神住 363	385.90		4.30	5
	神住 385			3.00	
2-4675 号線	配松 127	386.80		3.50	
	山王 675			2.70	
2-4686 号線	神住 443	261.60		3.20	
	神住 460			3.20	
2-4676 号線	山王 693	86.70		4.00	6
	山王 716			4.00	
2-4677 号線	山王 721	110.90		3.40	
	山王 749			3.40	
2-4678 号線	山王 753	110.60		3.80	7
	山王 779			3.80	
2-4680 号線	中内 401	659.10		4.00	8
	櫛木 1400			2.40	
2-4681 号線	山王 2103	429.40		5.20	9
	中内 576			4.00	
2-4682 号線	山王 2034	393.70		5.50	
	中内 551			4.00	

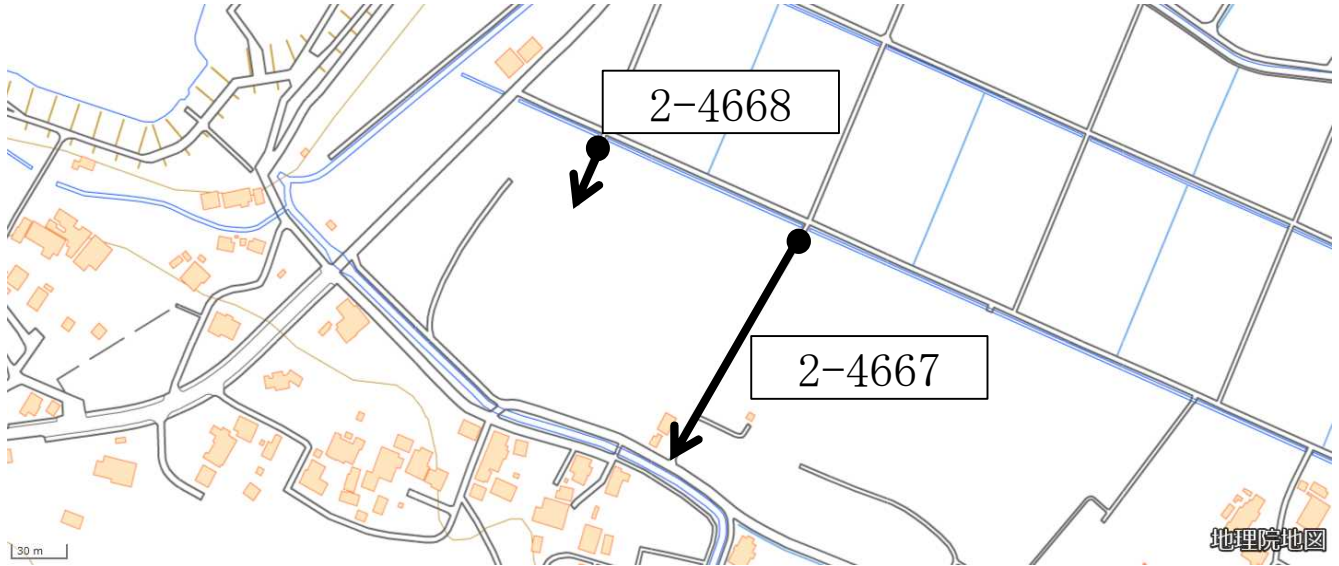
2-4683 号線	山王 1945	360.50	3.50	
	中内 582		3.20	
2-4684 号線	梶木 2059	575.00	6.00	1 0
	梶木 2081		4.00	
2-4685 号線	梶木 2123-1	525.30	5.50	
	中内 482		4.00	
2-5524 号線	平野 299	158.30	5.00	1 1
	平野 303		3.50	
2-5525 号線	平野 377	643.50	6.00	1 2
	平野 400-2		4.00	

# 位置図



測量法に基づく国土地理院長承認（複製）R 2JHf 358  
本製品を複製する場合には、国土地理院の長の承認を得なければならない。

# 認定図 1



測量法に基づく国土地理院長承認（複製）R 2JHf 358  
 本製品を複製する場合には，国土地理院の長の承認を得なければならない。

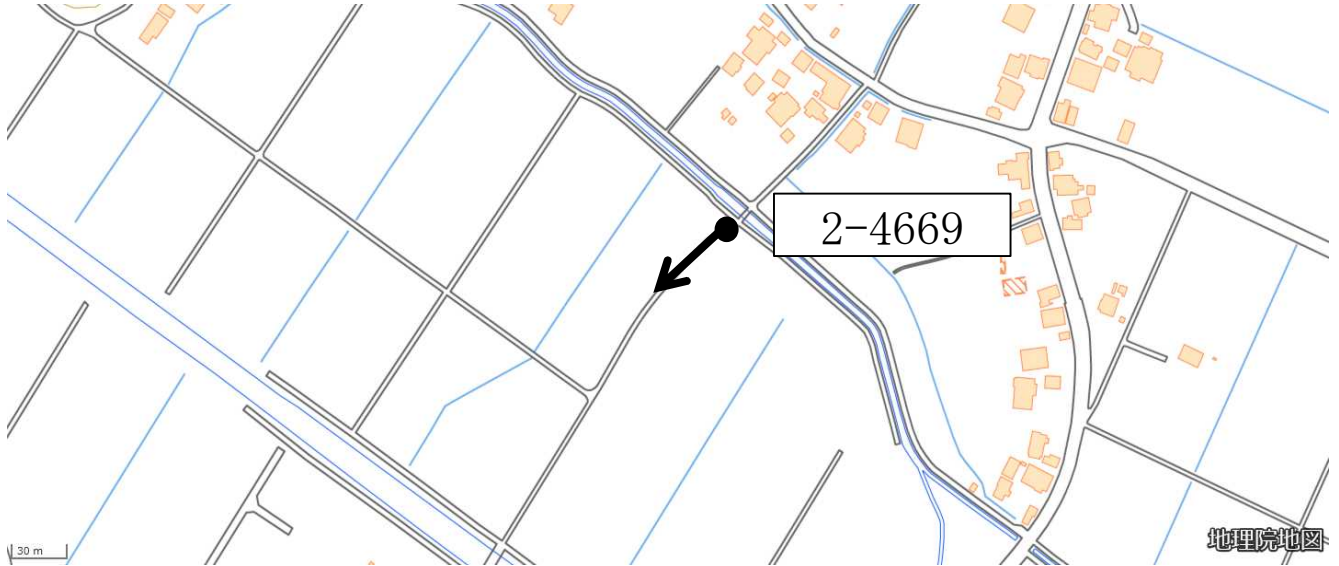
凡例		
路線番号	延長	幅員
2-4667	137.30m	2.00m～2.40m
2-4668	35.60m	3.00m
起点 ●    終点 →		

# 位置図



測量法に基づく国土地理院長承認（複製）R 2JHf 358  
本製品を複製する場合には、国土地理院の長の承認を得なければならない。

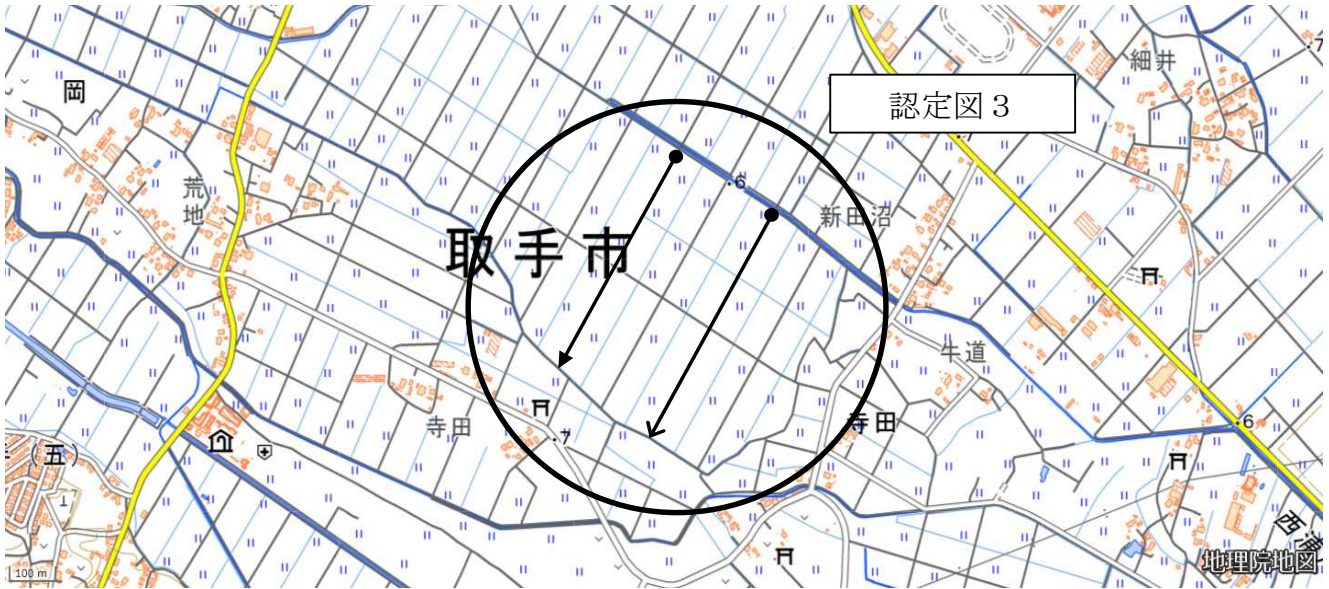
# 認定図 2



測量法に基づく国土地理院長承認（複製）R 2JHf 358  
 本製品を複製する場合には、国土地理院の長の承認を得なければならない。

凡例		
路線番号	延長	幅員
2-4669	71.90m	3.20m～3.50m
起点 ●    ・    終点 →		

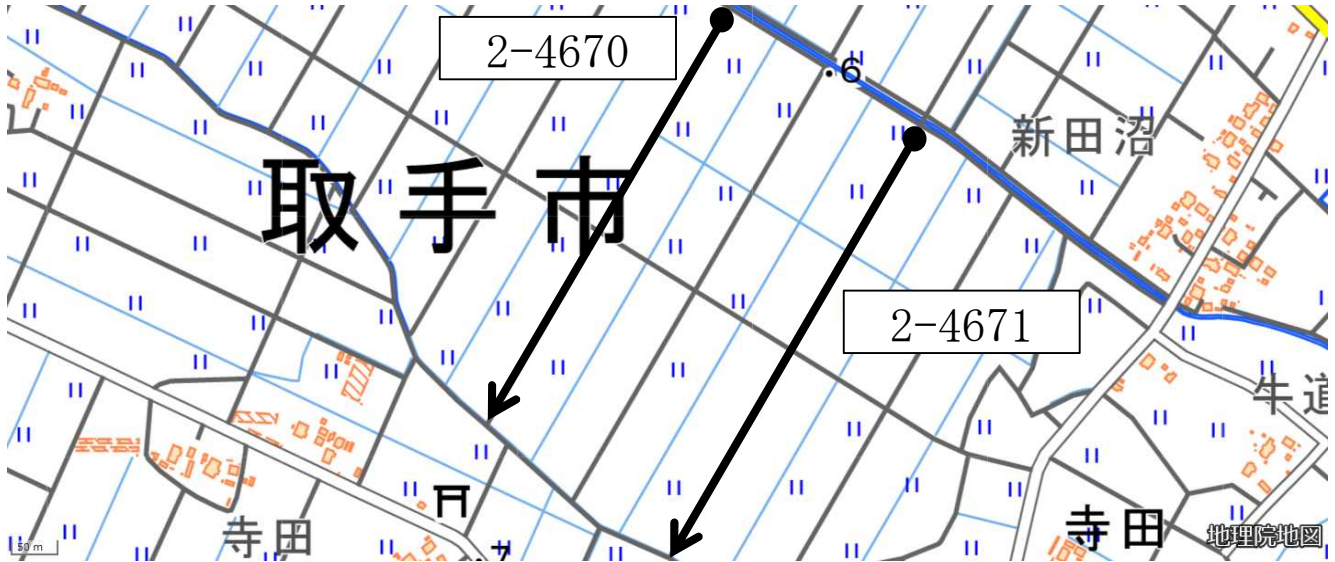
# 位置図



測量法に基づく国土地理院長承認（複製）R 2JHf 358  
本製品を複製する場合には、国土地理院の長の承認を得なければならない。



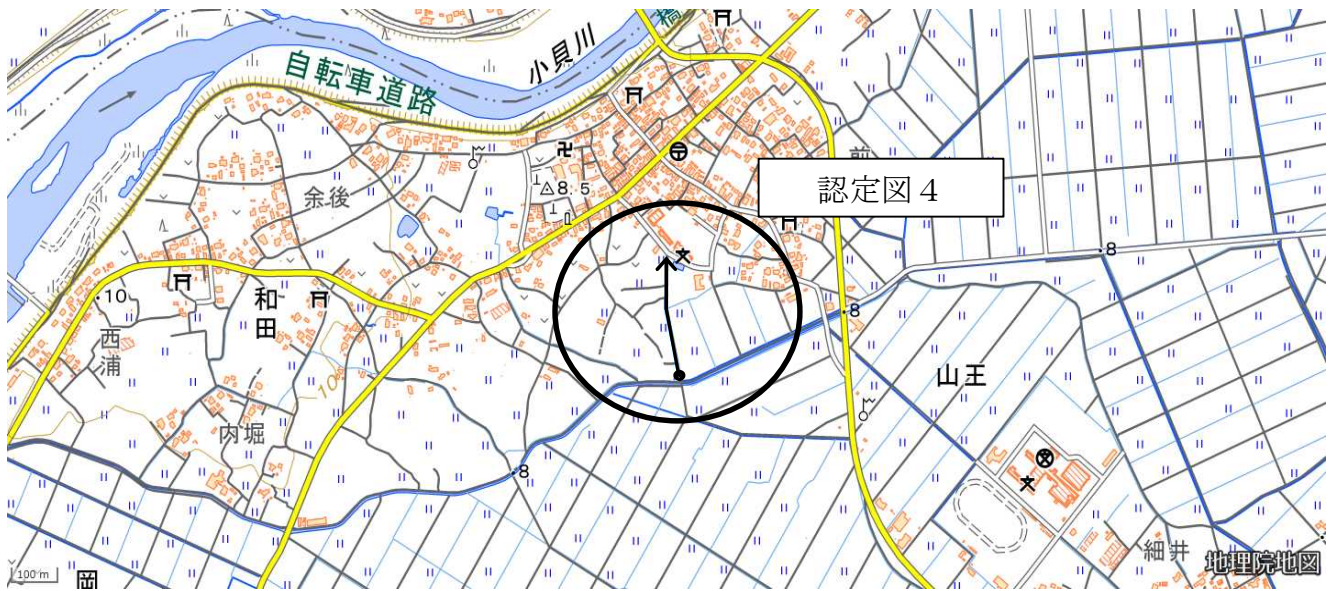
# 認定図 3



測量法に基づく国土地理院長承認（複製）R 2JHf 358  
 本製品を複製する場合には、国土地理院の長の承認を得なければならない。

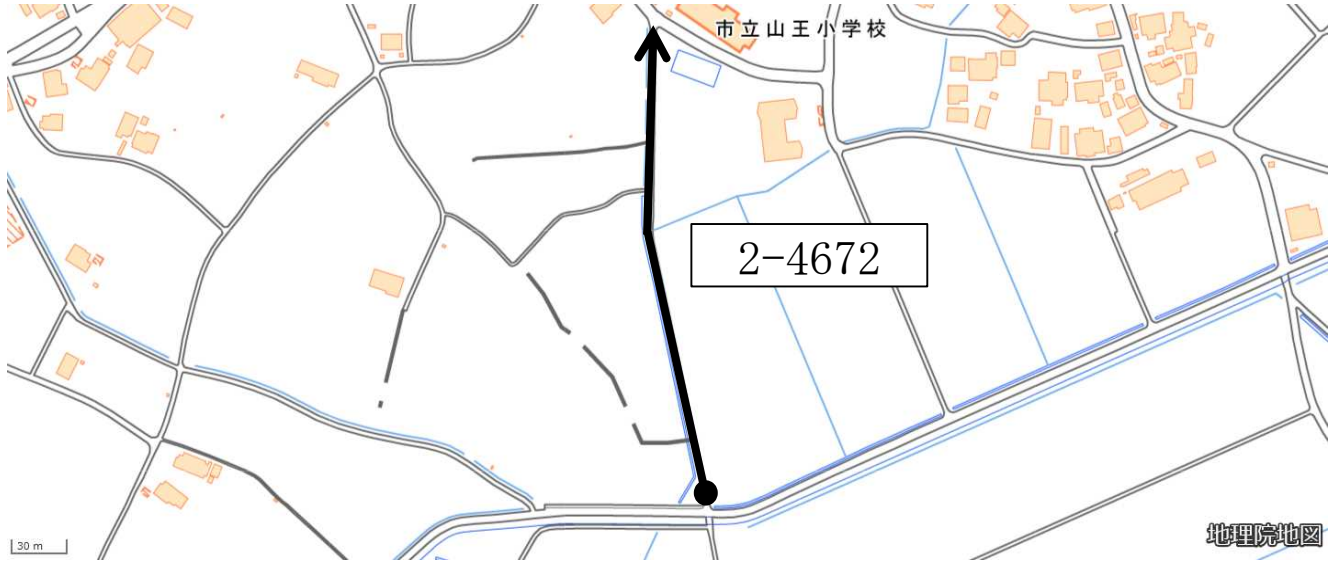
凡例		
路線番号	延長	幅員
2-4670	494.80m	2.70m
2-4671	514.10m	2.90m～3.00m
起点 ● ・ 終点 →		

# 位置図



測量法に基づく国土地理院長承認（複製）R 2JHf 358  
本製品を複製する場合には、国土地理院の長の承認を得なければならない。

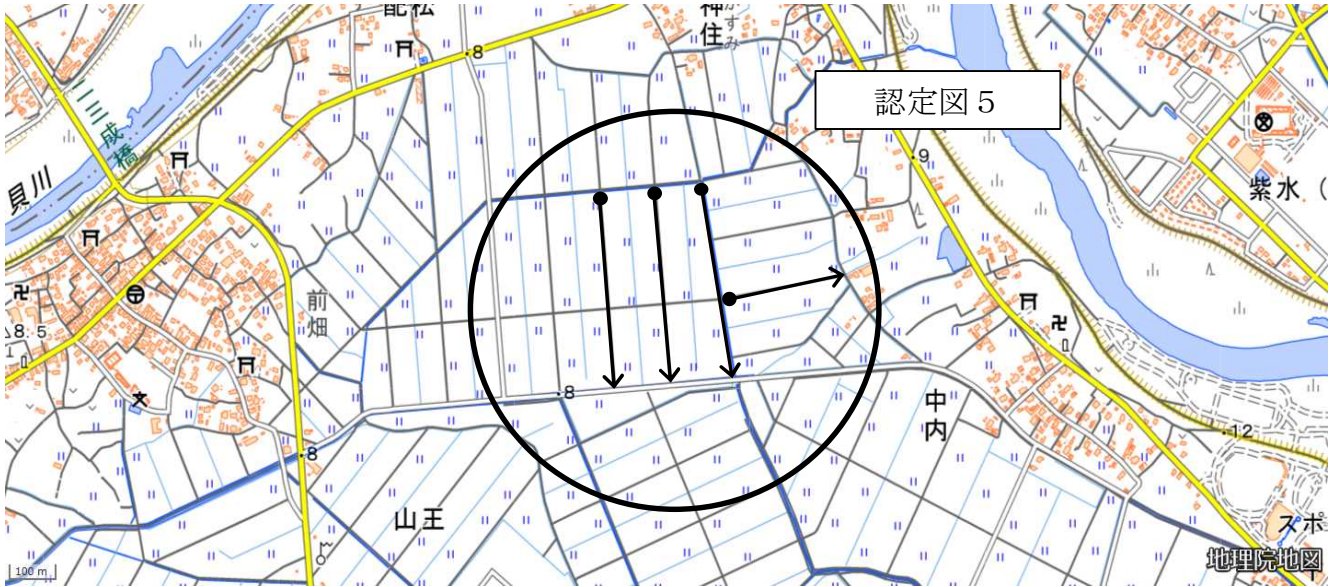
# 認定図 4



測量法に基づく国土地理院長承認（複製）R 2JHf 358  
 本製品を複製する場合には，国土地理院の長の承認を得なければならない。

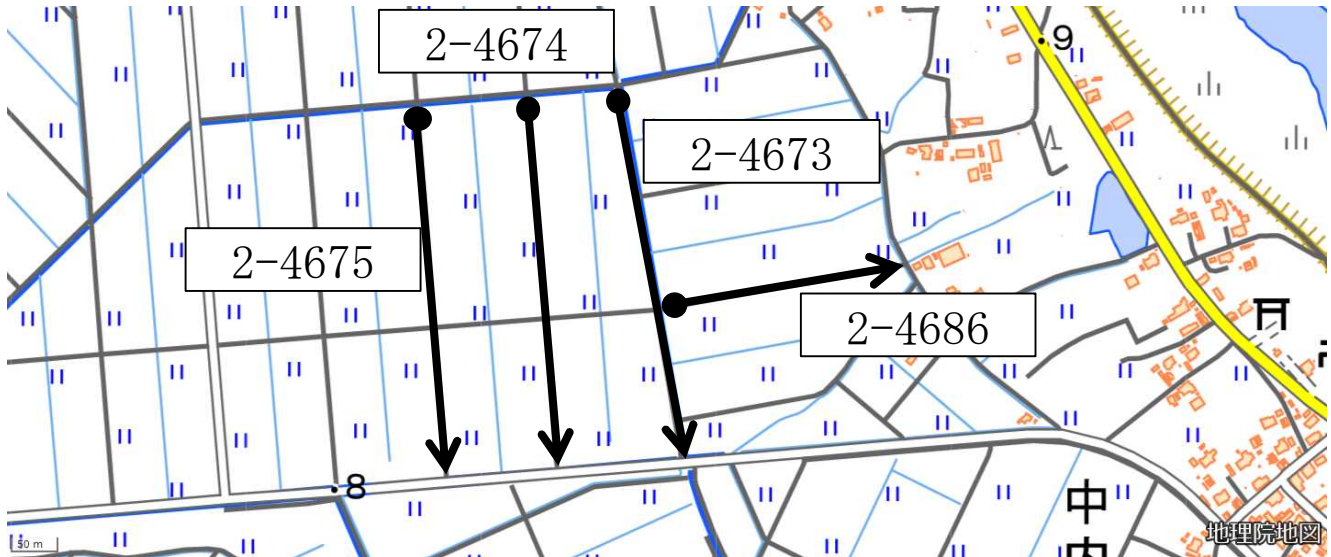
凡例		
路線番号	延長	幅員
2-4672	250.50m	4.20m
起点 ●    ・    終点 →		

# 位置図



測量法に基づく国土地理院長承認（複製）R 2JHf 358  
本製品を複製する場合には、国土地理院の長の承認を得なければならない。

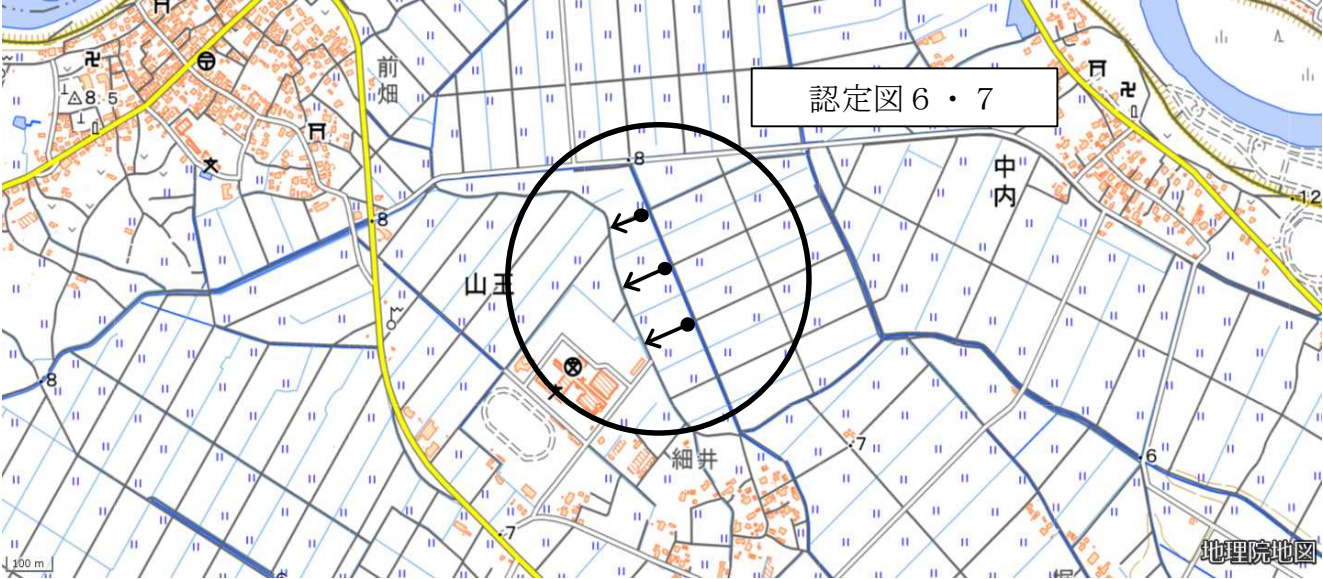
# 認定図 5



測量法に基づく国土地理院長承認（複製）R 2JHf 358  
 本製品を複製する場合には、国土地理院の長の承認を得なければならない。

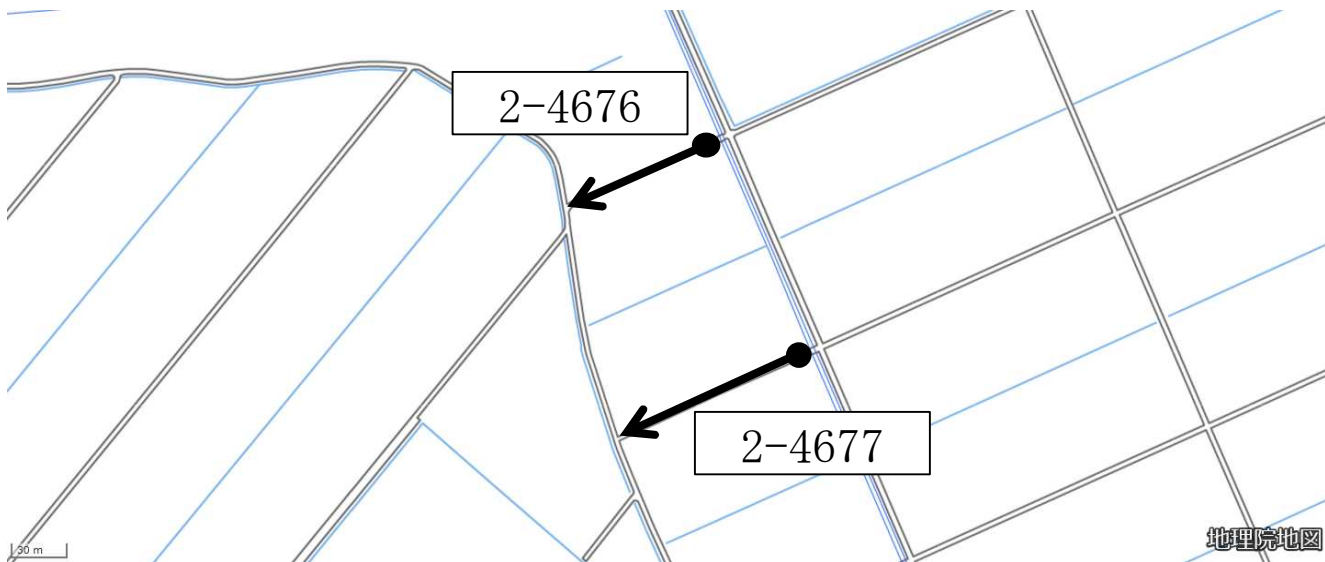
凡例		
路線番号	延長	幅員
2-4673	388.10m	3.00m～3.50m
2-4674	385.90m	3.00m～4.30m
2-4675	386.80m	2.70m～3.50m
2-4686	261.60m	3.20m
起点 ● ・ 終点 →		

# 位置図



測量法に基づく国土地理院長承認（複製）R 2Jhf 358  
本製品を複製する場合には、国土地理院の長の承認を得なければならない。

# 認定図 6



測量法に基づく国土地理院長承認（複製）R 2JHf 358  
 本製品を複製する場合には、国土地理院の長の承認を得なければならない。

凡例		
路線番号	延長	幅員
2-4676	86.70m	4.00m
2-4677	110.90m	3.40m
起点 ● ・ 終点 →		

# 認定図 7

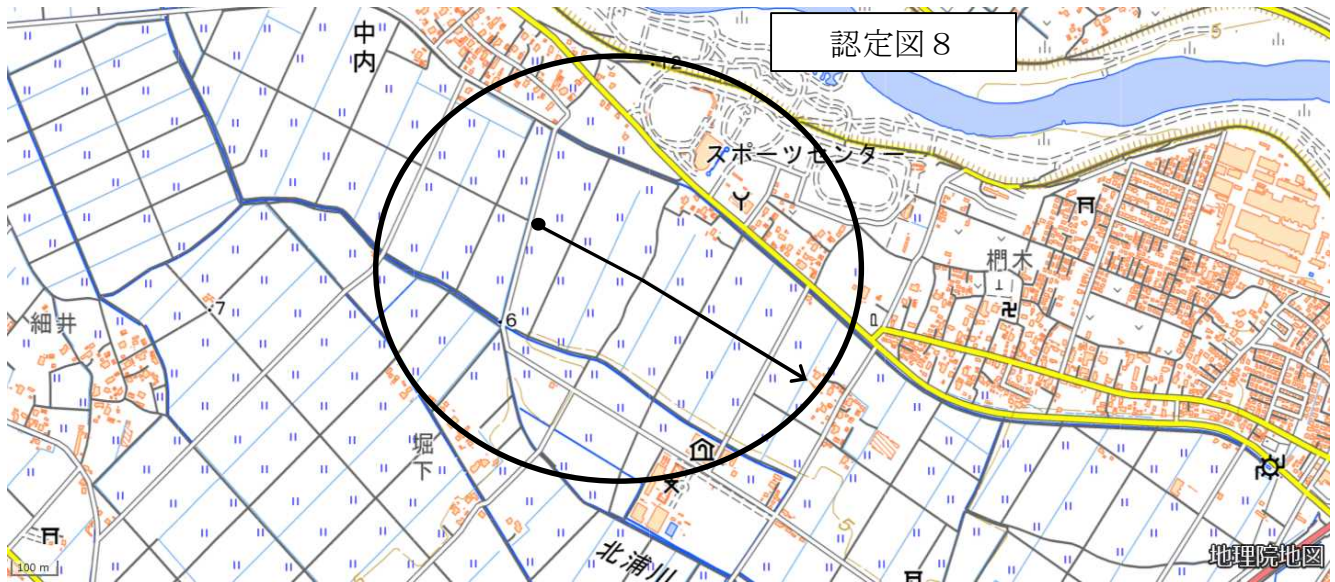


測量法に基づく国土地理院長承認（複製）R 2JHf 358  
 本製品を複製する場合には，国土地理院の長の承認を得なければならない。

凡例		
路線番号	延長	幅員
2-4678	110.60m	3.80m
起点 ● ・ 終点 ➡		

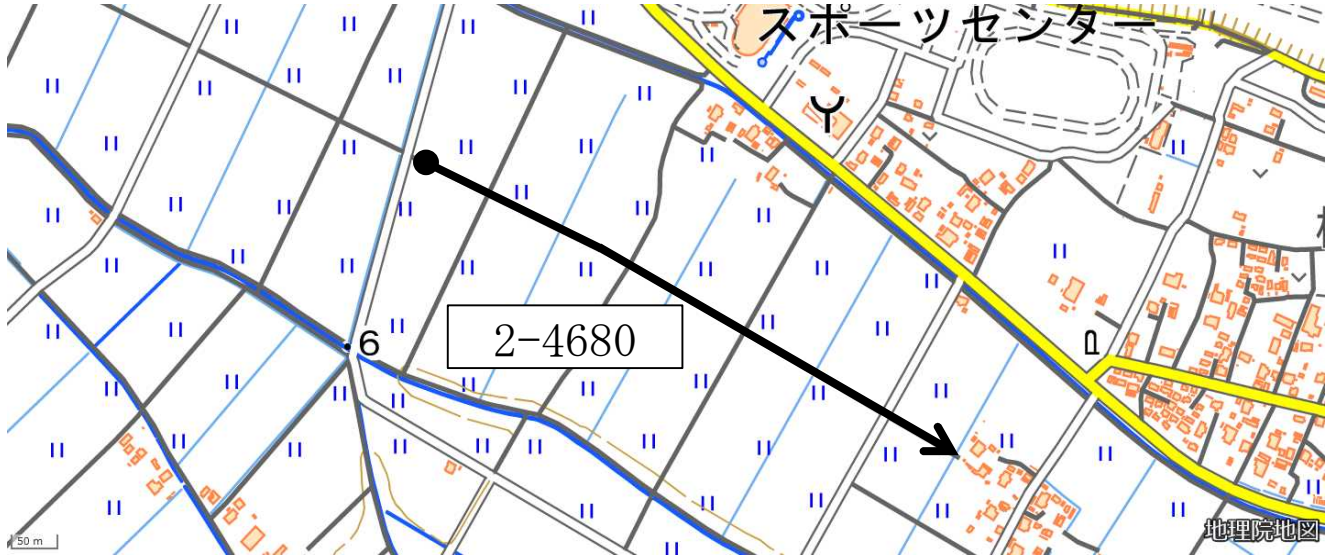


# 位置図



測量法に基づく国土地理院長承認（複製）R 2JHf 358  
本製品を複製する場合には、国土地理院の長の承認を得なければならない。

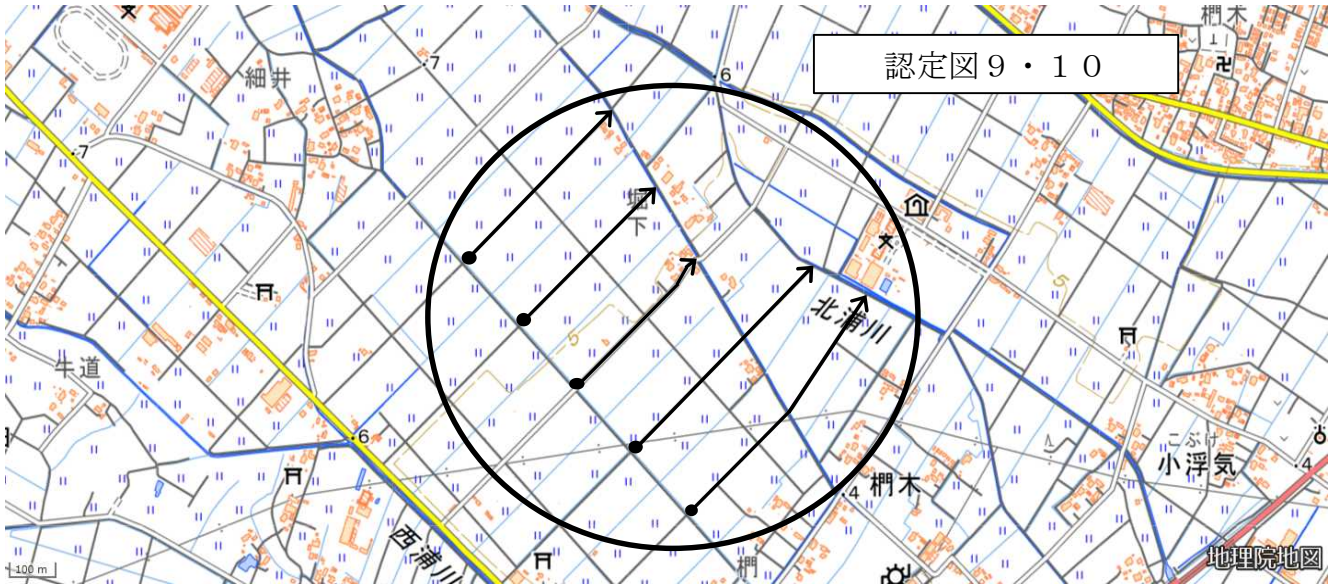
# 認定図 8



測量法に基づく国土地理院長承認（複製）R 2JHf 358  
 本製品を複製する場合には，国土地理院の長の承認を得なければならない。

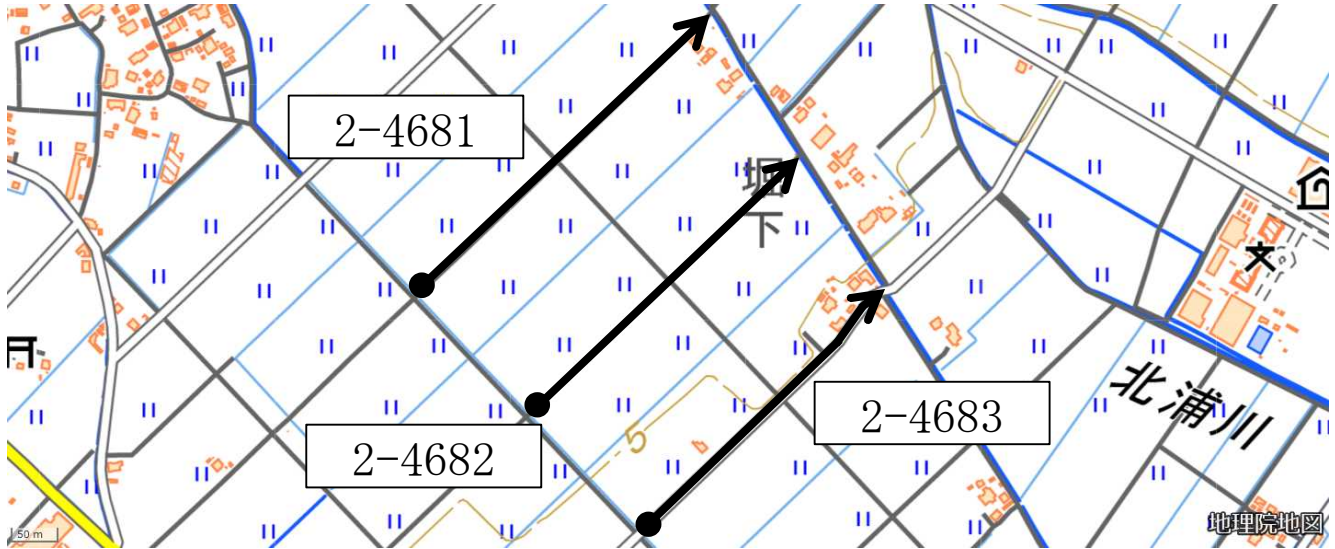
凡例		
路線番号	延長	幅員
2-4680	659.10m	2.40m～4.00m
起点 ●    ・    終点 →		

# 位置図



測量法に基づく国土地理院長承認（複製）R 2JHf 358  
本製品を複製する場合には、国土地理院の長の承認を得なければならない。

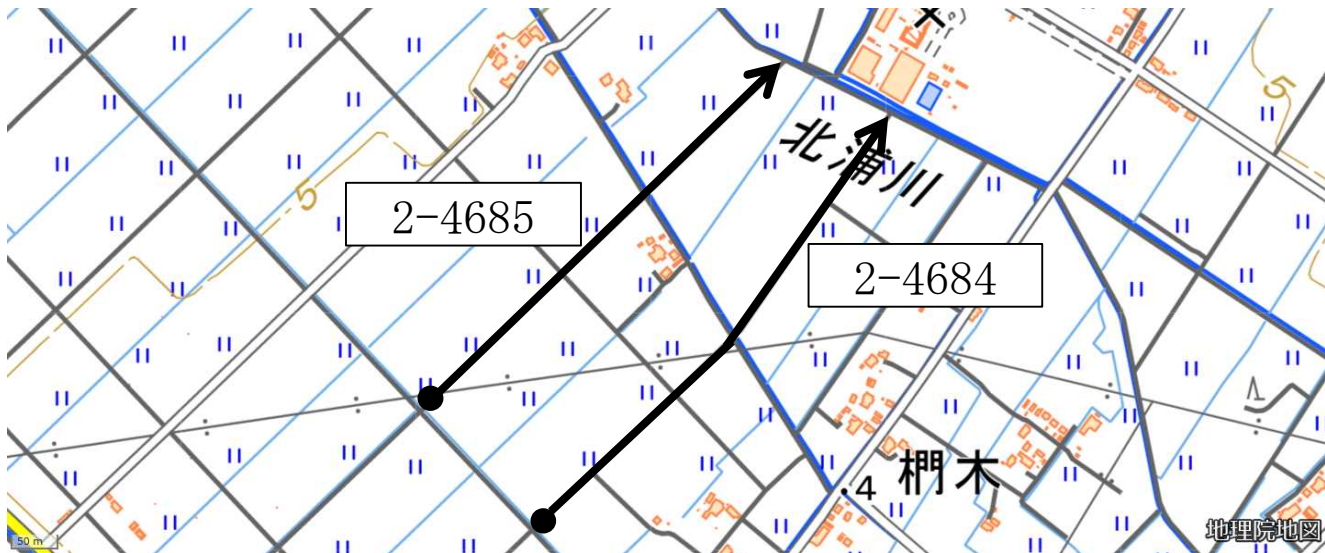
# 認定図 9



測量法に基づく国土地理院長承認（複製）R 2JHf 358  
 本製品を複製する場合には、国土地理院の長の承認を得なければならない。

凡例		
路線番号	延長	幅員
2-4681	429.40m	4.00m～5.20m
2-4682	393.70m	4.00m～5.50m
2-4683	360.50m	3.20m～3.50m
起点 ● ・ 終点 →		

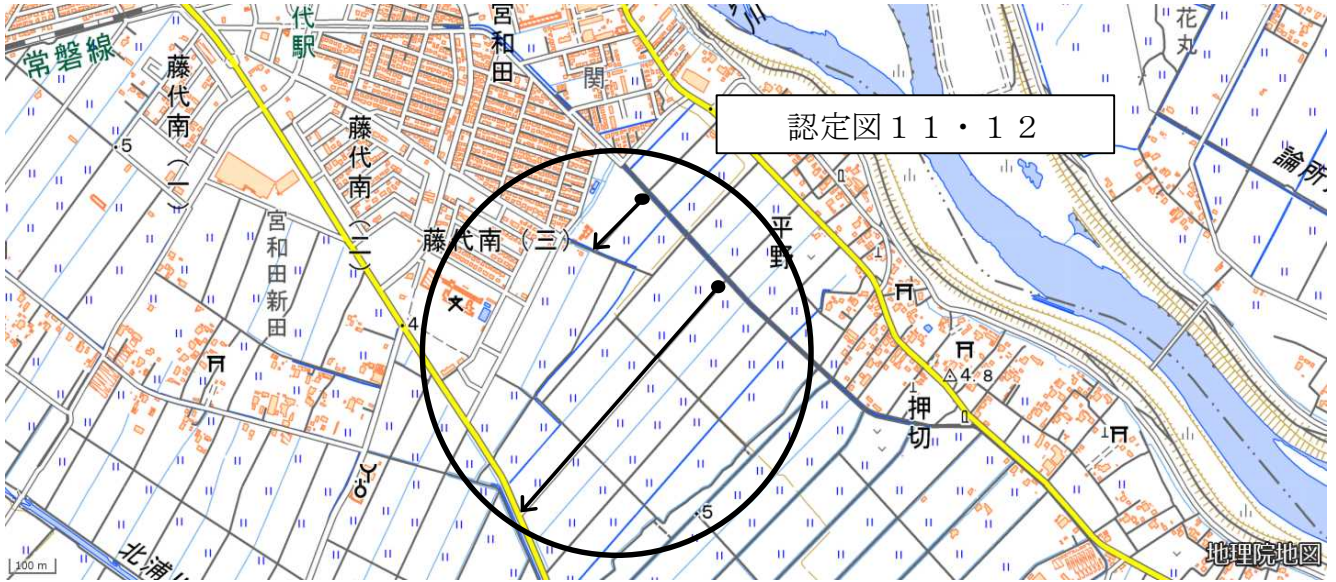
# 認定図 10



測量法に基づく国土地理院長承認（複製）R 2JHf 358  
 本製品を複製する場合には、国土地理院の長の承認を得なければならない。

凡例		
路線番号	延長	幅員
2-4684	575.00m	4.00m～6.00m
2-4685	525.30m	4.00m～5.50m
起点 ●    ・    終点 →		

# 位置図



測量法に基づく国土地理院長承認（複製）R 2JHf 358  
本製品を複製する場合には、国土地理院の長の承認を得なければならない。

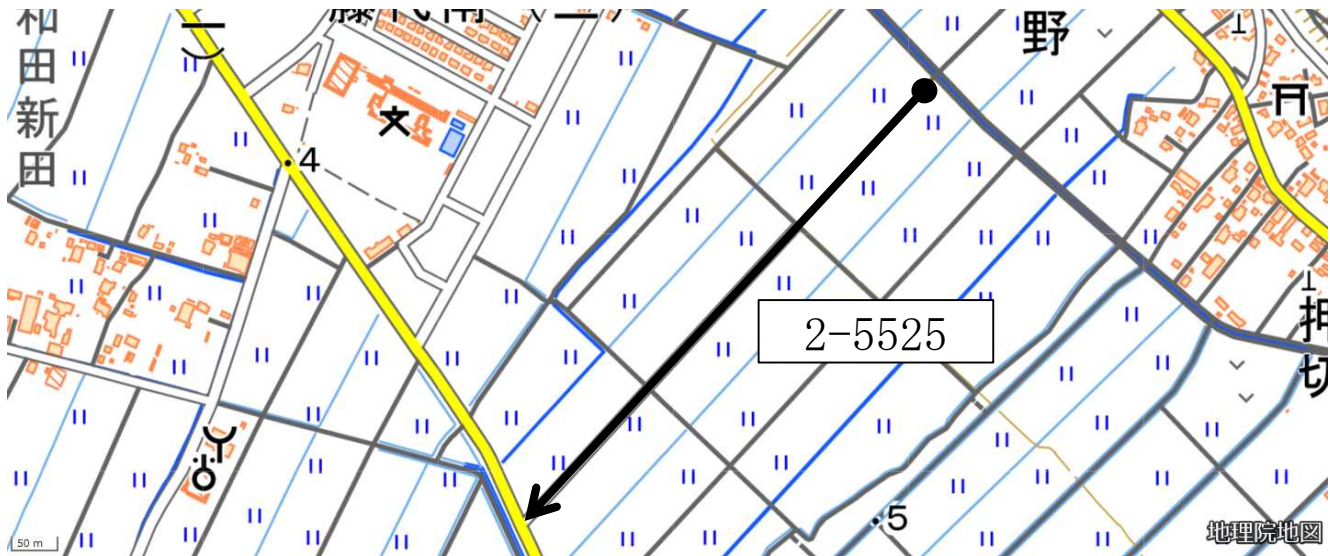
# 認定図 11



測量法に基づく国土地理院長承認（複製）R 2JHf 358  
 本製品を複製する場合には，国土地理院の長の承認を得なければならない。

凡例		
路線番号	延長	幅員
2-5524	158.30m	3.50m～5.00m
起点 ● ・ 終点 →		

# 認定図 12



測量法に基づく国土地理院長承認（複製）R 2JHf 358  
 本製品を複製する場合には、国土地理院の長の承認を得なければならない。

凡例		
路線番号	延長	幅員
2-5525	643.50m	4.00m～6.00m
起点 ● ・ 終点 →		